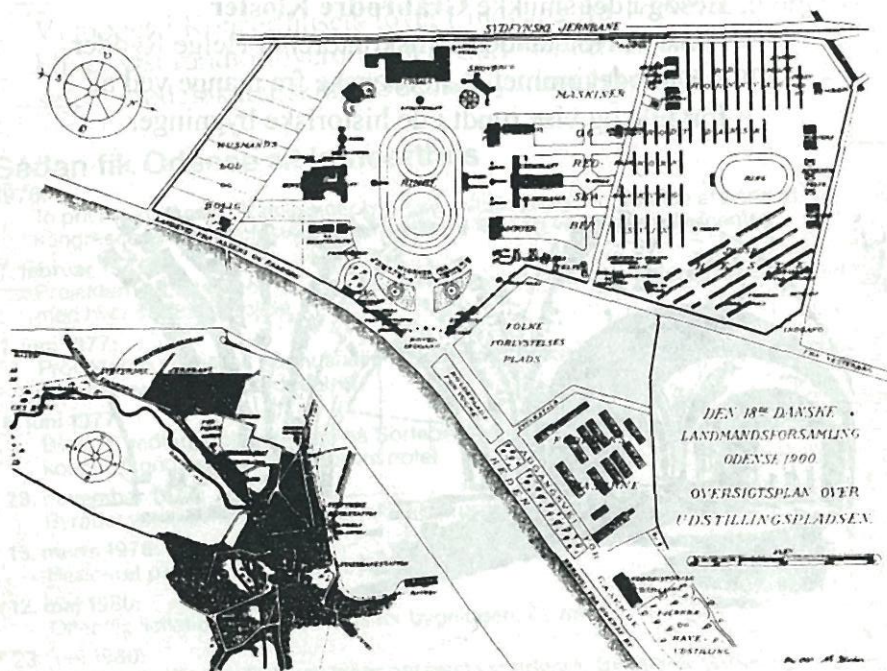


BYFORENINGEN FOR ODENSE

Nr. 1 - d. 23. januar 1997.



*Sådan så området ved Odense Kaserne ud i år 1900
(efter Odensebogen 1996)*

tirsdag d. 11/2
tirsdag d. 25/2
mandag d. 3/3
onsdag d. 19/3
tirsdag d. 8/4

Besøg i Gråbrødre Kloster
Rundvisning i Koncerthuset
Besøg i Odense Teater
Rundvisning på Posthuset
Generalforsamlingen


NB

girokort til betaling af medlemskontingent indlagt

Kommende arrangementer !

Tirsdag d. 11. februar kl. 19.00

Besøg i det smukke **Gråbrødre Kloster**
Klostrets forstander, stiftskontorchef Helge Rydder
har imødekommet et stort ønske fra mange ved at
fortælle og vise rundt i de historiske bygninger.



Biengang i Gråbrødre Kloster

Mødested i gården ved indgangen til Klosterkirken

NB Der er begrænset deltagerantal

Tilmelding til Inge Steemann tlf. 66 14 37 56

Tirsdag d. 25. februar kl. 19.00

Vi har arrangeret et besøg
så Byforeningens medlemmer
også kan se huset, hvor man
ikke kommer til daglig. !!



Vi mødes i Koncerthusets foyer (indgang fra Torvet), hvorpå vi
bliver vist rundt i foyerområder, Carl Nielsen salen, Pro Musica
salen, mødelokaler samt i Odense Symfoniorkesters område.

Sådan fik Odense sit koncerthus

1976:

To private konsortier fremlægger hvert sit skitseoplæg til opførelse af koncert- og kongrescenter, henholdsvis på Sortebrødre Torv og ved Rosengårdcentret.

7. februar 1977:

Projekterne forelægges for byrådet, der vælger at lade konsortierne arbejde videre med hver sit skitseprojekt.

1. juni 1977:

Projekterne udstilles i Rådushallen. Borgermøde om placeringen på Sortebrødre Torv eller ved Rosengårdcentret.

8. juni 1977:

Byrådet vedtager placeringen på Sortebrødre Torv og opdelingen i henholdsvis koncert/kongresbygning og privat hotel.

23. november 1977:

Byrådet vedtager at bevilge 4,5 mio. kr. til projektering og afholdelse af licitation.

15. marts 1978:

Revideret projekt vedtages af byrådet.

12. maj 1980:

Offentlig licitation. Den faste pris for bygningen: 68 mio. kr.

23. juni 1980:

Borgmester Verner Dalskov tager det første spadestik. Byggeriet startes.

4. september 1981:

Rejsegilde på bygningen.

20. september 1982:

Koncerthuset indvies.

Efter rundvisningen (ca. 1 time) samles vi til kaffe m/ herregårdskringle.
Så fortælles om dagligdagen i huset - H.C.Andersenkvarteret i 50'erne.
Sidstnævnte fortælles af direktør Jack Nielsen, som er født i Overstræde.
Og Odense Symfoniorkesters regissør, Henning Pedersen fortæller om
orkestrets brug af huset.

Pris for besøget incl. kaffe m/ kringle er kr. 50,- pro person.

Bindende tilmelding til Poul Karmdal tlf. 66 14 27 72 senest d. 21/2.

Mandag d. 3. marts kl. 18.15

Et besøg i ODENSE TEATER

Vi mødes i foyer ved Værkstedsteatret, hvor der starter en rundvisning på teatret med kig bag scenen og i teatrets mange værksteder og garderober under kyndig vejledning.



Der hjælper jo lidt på budjettet, at de kan bruge deres eget toilet - Lasse og (p.14)



Kl. 20.00 overværer vi forestillingen:

“Samfundets støtter” - drama af Henrik Ibsen

Stykket havde urpremiere på Odense Teater for 119 år siden,
men det er stadig aktuelt !!

Vi har reserveret 25 billetter til dette interessante arrangement.
Prisen for teaterbesøget med rundvisning er 125,- kr. / person

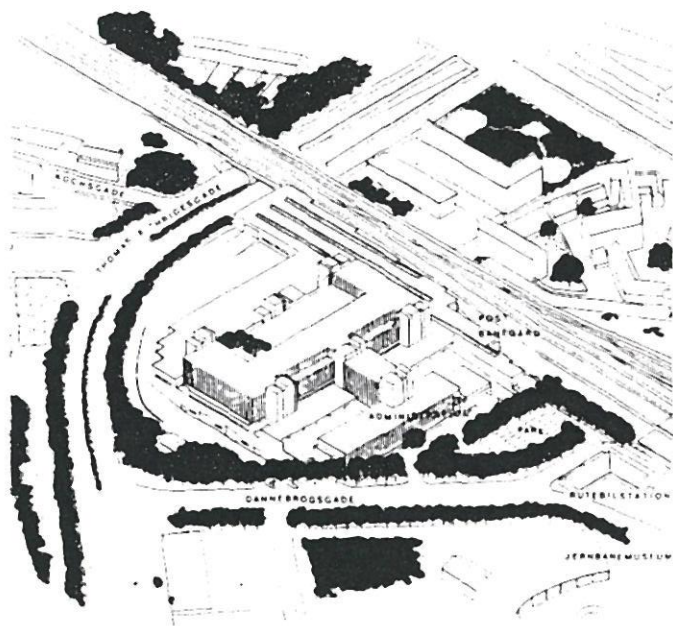
Der er bindende tilmelding senest d. 7. februar

betinget af samtidig betaling til Inge Steemann tlf. 66 14 37 56

Onsdag d. 19. marts kl. 18.30

Besøg på **Odense Postkontor** Vi mødes ved hovedindgangen i Dannebrogsgade.

Chefen for postens kundeservice, Ole Hein, viser rundt og fortæller om postetatens hus og dets mange funktioner.



Hele postbygningen er på omkring 36.600 m² etageareal. Den består af en **administrationsbygning** i to etager, en **mellembygning** og **hovedbygning** i 3 etager samt postbanegården.

Under den centrale del af bygningen ligger en 11.000 m² stor parkeringskælder, hvor der er plads til personalets og postkontorets vogne samt servicestation og vognvask.

Desuden er der cykelparkering til brevbererne, depoter, teknikum, sikringsrum m.m.

Bagefter er posthuset vært ved en kop kaffe m.v.
Her vil der blive rig lejlighed til at stille spørgsmål
- eller få en uddybende forklaring om tekniske anlæg!

Desværre er der begrænset adgang.
Tilmelding til Poul Karndal, tlf. 66 14 27 72

Siden sidst !

Ved et velbesøgt møde på Odense Kaserne d. 1. oktober startede en debat om mulighederne for at bevare området til skole / 10' klasser m. praktik / kollegier / boliger og grønt område.

Desværre var det ikke lykkedes at bevare regimentsmusikken trods underskriftsstøtte.

Mødet resulterede i nedsættelse af en arbejdsgruppe, som ved ugentlige møder og besigtigelser samlede indtryk og bearbejdede idéer.

Arbejdet konkretiseredes i et forslag til *"Bevaring og udvikling af Kulturhistoriske og Æstetiske værdier"*.

Forslaget blev fremsendt til alle byrådsmedlemmer, presse m.fl. idet vi understregede, hvor vigtigt det var at bevare byens grønne boulevard med de præsentable, værdige bygninger fra Ansgar kirke, Kasernen med det fredede eksercerhus og øvrige bygninger og minder om en tid, hvor byen var garnisonsby, Alderdomshjemmet og Sygehusets ældre rodstensejendomme.

Borgmester Anker Boye har takket for de gode forslag, idet han udtrykker sit ønske om foreningens deltagelse i den idékonkurrence, som forventes udskrevet.

Fra forslaget citeres:

Kasernen på Sdr. Boulevard i Odense er en integreret del af byens grønne områder, beliggende mellem ådalen og den ældre kirkegård. En daglig påmindelse om, at Odense har været garnisonsby siden 1614, da Kong Christian IV gav ordre til oprettelse af en national milit.

Når man kommer ad boulevarden fra centrum, er det første man ser Ansgar Kirke, tegnet af arkitekt Niels Jacobsen, opført i 1902. Ansgar anlæg var i 1870'erne byens eksercerplads. I år 1900 var anlægget ramme om en større landbrugsudstilling og i dag, med bl.a. petanquespil og legeplads samt lejlighedsvis festskydninger for Skytte-lauget, er det et flittigt benyttet parkanlæg, som er i arkitektonisk sammenhæng med arealet omkring kunstbygningen på Filosofgangen.

Soldaterhjemmet Dannevirkes hvide bygning markerer starten på kaserneområdet.

Kasernebygningerne fra 1890'erne er karakteristiske senromantiske bygninger med markante vinduer og døre, mønstermurværk og flotte murstik. De magtfulde bygninger har tunge skifertage med stort udhæng over gesimser og tandsnit.

Det gamle bevaringsværdige eksercerhus, som ligger ud mod boulevarden stammer fra 1870 og benyttes i dag til gymnastiksal.

I forlængelse heraf ligger det oprindelige munderingsdepot og "bøsse-magerhuset", som da det blev opført i 1890, rummede 4 små lejligheder beregnet for bøsse-magere.

"Vinterkasernen", som ligger med facaden ud til boulevarden rummer i dag bl.a. det Fynske Livregiments Historiske Samling af effekter med relation til regimentets fortid og Danmarks besættelse.

Ved kasernens hovedindgang mødes man af de to løver, der præsenterer hver sit skjold. Oprindeligt flankerede de hovedvægten på byens nuværende rådhus.

Officers- og underofficersboliger ved Solfaldsvej udgør den sydlige afgrænsning af selve kaserneområdet.

Mellem Solfaldsvej og J. B. Winslowsvej ligger alderdomshjemmet. Det stammer fra tiden omkring 1. verdenskrig og er, ligesom kasernen 3½ etages bygninger i røde sten, dog med sort teglstenstag. Kvistene og de store gesimser sætter deres præg på de nøgterne bygninger.

Universitetshospitalet - oprindeligt en karrébebyggelse med lave, tunge rødstenshuse, siden med funktionelle sengeafdelinger og et glashus, hvori nabobygningerne spejler sig - slutter det første afsnit af Sdr. Boulevard.

Det er byens grønne vej.

Odense har altid været en homogen by med et særpræg skabt af dens indbyggere i harmoni med landskabet.

Kongemagten skabte militæret, naturen skabte ådalen.

Byens beliggenhed og aktive tradition for handel udmøntede sig i den store udfaldsvej imod Faaborg og sovejen sydover.

Det er kombinationen af den grønne boulevard, institutionernes karakterfulde værdighed og parkens ro, der skærmer for byens larm.

Gaden har overlevet at brøstensbelægningen blev fjernet, sporvognstrafikken nedlagdes og kastaniealléen blev fjædet.

På den ene side en rigt varieret række sammenbyggede huse opført til bolig og værksted for mindre håndværkere og handlende.

På den modsatte side - som eksponent for byens udbygning i årene for århundredskiftet de store institutioner - byens store kirkegård, Ansgar Kirke, Garnisons kasernen, Amtets og byens sygehus og ind mellem ligger Alderdomshjemmet.

Det er alle bygninger, der skal værnes om. De besidder karakter og byningskultur !

Det er stadig byens Søndre Boulevard.

Tidens udvikling muliggjorde et helstobt præg, som også i fremtiden bør sikres bevaret som den smukkeste indfaldsvej til Odense.



I vedtægterne for Byforeningen for Odense § 2 hedder det bl.a.:

"Det er Foreningens formål at arbejde for bevaring og udvikling af kulturhistoriske og æstetiske værdier"

Forslag 1

Det er på denne baggrund, en kreds af foreningens medlemmer har vurderet kaserneområdets fremtidige anvendelse til forøgelse af byrummet, idet man finder det vigtigt at påpege de kvaliteter, der er i de bevaringsværdige bygninger samt arealets naturlige sammenhæng med Ansgar Anlæg.

Det er Byforeningens opfattelse, at området bedst udnyttes som et kombineret bolig- og rekreativt område med særlig vægt på en høj bygningskvalitet i harmoni med de bevaringsværdige bygninger i sammenhæng med Ansgar anlæg.

Foreningen har således udarbejdet 2 forslag til anvendelse af arealerne.

Begge forslag skal sikre værdigheden i området, idet:

Forslag 1) søger at udnytte alle eksisterende bygninger, selvom ikke alle anses for bevaringsværdige på længere sigt.

Forslag 2) lægger stor vægt på den bolig- og parkmæssige udnyttelse af området udelukkende baseret på det, som skønnes at være bevaringsværdige bygninger.

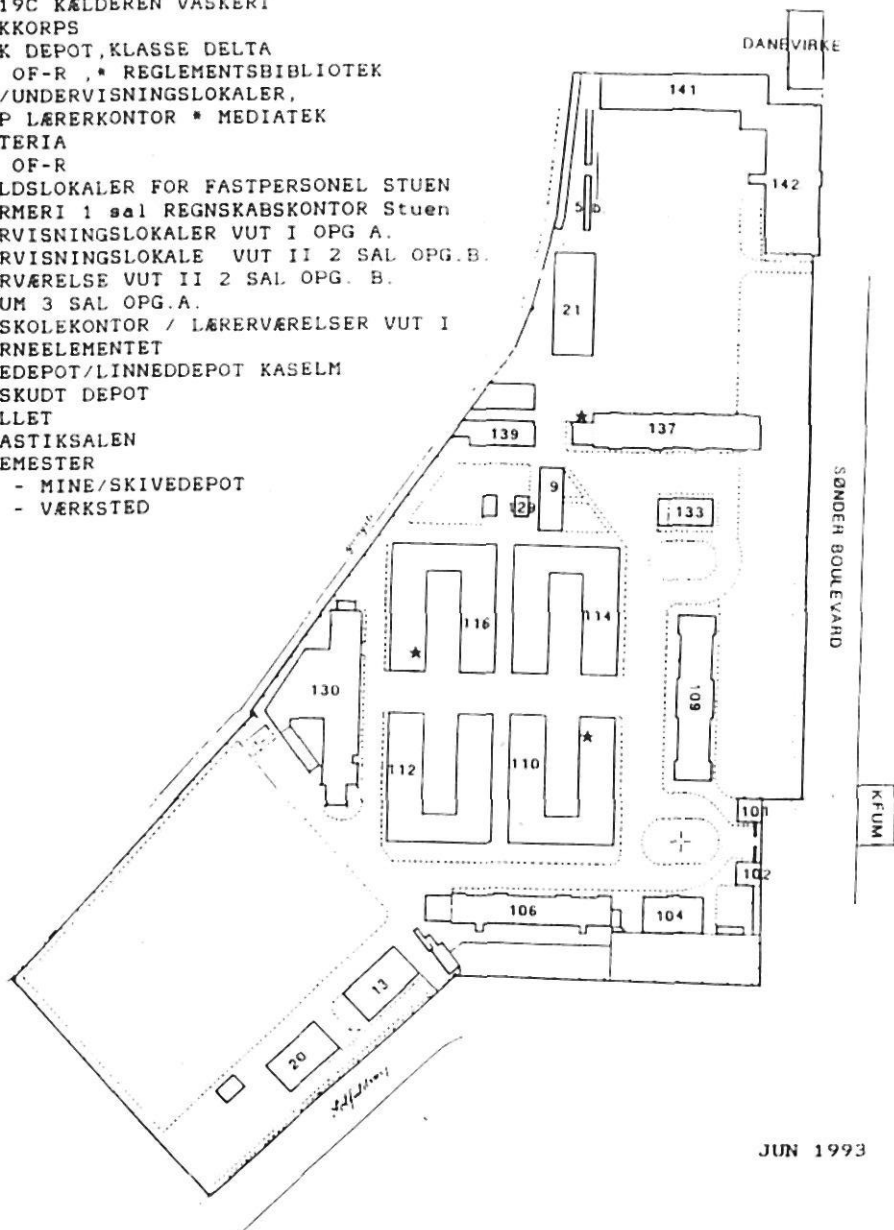
I det følgende er de to forslag konkretiseret, idet der refereres til vedlagte skitsetegning fra Forsvarets Bygningstjeneste over områdets nuværende bebyggelse.

BOLIG-, REKREATIONSOMRÅDE I EKSISTERENDE BYGNINGER

- Bygning 142: Funktion som gymnastiksal bevares (evt. udbygges).
- Bygning 21: Foreslås anvendt til ungdomsboliger. Bygningen skal mures og gives høj tagrejsning, så den kommer til at indgå i en naturlig sammenhæng med de øvrige murede bygningers arkitektoniske formsprog.
- Bygning 137: Anvendes til gæsteboliger for personer med midlertidig tilknytning til Odenses uddannelses-, forsknings- og kulturelle institutioner, eksempelvis Odense Universitet, Odense Universitetshospital, Odense Teater o.s.v.
- Bygningerne 139, 129, 9 og de øvrige bygninger i dette område benyttes til værksteder for kunstnere og klubber.
- Bygning 130: Indrettes til fælleshus for området som helhed. Cafeteriafunktionen bevares og der indrettes bl.a. opholdsstue i bygningen.
- Bygningerne 116 og 114 benyttes som klublokaler og som atelierer for udøvende kunstnere.
- Bygning 110 indrettes til vandrehjem.
- Bygning 112: Nedrives for at skabe et stort opholdsareal.
- Sportspladsen bevares.

OVERSIGT OVER ODENSE KASERNE

- 101. VAGT
- 102. STKMP/MILRGN IV, MOTPUL
- 104. ADMINISTRATIONSBYGNING/USEK
- 106. BEBOELESBYGNING,
- 106. OPG. 19C KÆLDEREN VASKERI
- 13. MUSIKKORPS
- 20. KMDSK DEPOT, KLASSE DELTA
- 110. GRUK OF-R, * REGLEMENTSBIBLIOTEK
- 112. UMAK/UNDERVISNINGSLOKALER,
- 116. OFASP LÆRERKONTOR * MEDIATEK
- 130. CAFETERIA
- 114. GRUK OF-R
- 109. OPHOLDSLOKALER FOR FASTPERSONEL STUEN
 - INFIRMERI 1 sal REGNSKABSKONTOR Stuen
 - UNDERVISNINGSLOKALER VUT I OPG A.
 - UNDERVISNINGSLOKALE VUT II 2 SAL OPG.B.
 - LÆRERVÆRELSE VUT II 2 SAL OPG. B.
 - MUSEUM 3 SAL OPG.A.
- 133. SGF-SKOLEKONTOR / LÆRERVÆRELSE VUT I
 - 9. KASERNEELEMENTET
- 139. BYTTEDEPOT/LINNEDEPOT KASELM
- 137. FREMSKUDT DEPOT
- 21. HOTELLET
- 142. GYMNASTIKSALEN
- 141. VARMEMESTER
- 5b. UMAK - MINE/SKIVEDEPOT
- 129. UMAK - VÆRKSTED



- Bygningerne 20 og 13: Indrettes til ovelokaler for musikere.

- Bygning 106: Benyttes til kunstnerkollegie. Hermed menes boliger, der primært er forbeholdt personer med tilknytning til Det fynske Musikkonserveratorium, Odense Teater og Det fynske Kunstakademi.

I bygningens stueplan foreslås indrettet lokaler til kunststillinger, kammermusik og andre former for akustisk musik.

- Bygning 104: Der indrettes militærmuseum i stueplan.

I bygningen placeres endvidere bolig for områdets vicevært, kontor for områdets lokaler samt undervisnings- og mødelokaler.

- Bygningerne 101 og 102: Anvendes til arbejdende butikker for kunsthåndværkere.

Den ene af bygningerne kunne evt. anvendes til "informationsontor", hvor man kunne få praktiske oplysninger om området og om Odense by.

- Bygning 109: Indrettes til gæsteboliger, modelokaler, repræsentations- og festlokaler. Endvidere kunne der indrettes et udstillingslokale i stueplan.

- Asfaltbelægningen i området brydes op og gangområder med brosten med stier af mere gang sikkert materiale anlægges, og den grønne beplantning oges betragteligt.

Forslag 2

ET GEDIGENT BOLIG- OG REKREATIVT OMRÅDE MED FJERNELSE AF IKKE BEVARINGSVÆRDIGE BYGNINGER

- Fjernelse af utidsvarende barakker (110, 112, 114, 116) og den lave sommerkaserne med cafe-teriabygning (130).

- Til- og ombygge den nyere mand-skabsindkvartering (21 "Hotellet") nyt tag med rejsning og skalmur, så det falder ind med de øvrige 3-3½ etages bygninger.

Her kunne skabes ungdomsboliger eller kollegieværelser, der om sommeren evt. kunne udnyttes til vandrehjem.

- Bevare og renovere de oprindelige kasernebygninger (109, 104, 106, 137) til boliger for folk, der gerne vil bo centralt i smukke omgivelser.

Nyere undersøgelser har vist, at mange gerne vil afhænde deres villaer og har vilje til at betale en lidt højere leje for denne boligmulighed i selskab med ligestillede.

- Bøssemagerhuset (133) kunne f.eks. indrettes til gæsteboliger for gæsteforelæsere på universitetet, teknikum, sygehus m.m.

- Officersboligerne (104, 106) langs Solfaldsvej kunne måske indgå i et ældreboligkompleks i forbindelse med Plejehjemmet på den anden side gaden, der bør ensrettes / lukkes, idet adgangen til kaserneområdet ikke må belastes Sdr. Boulevard ved flere gadekrydsninger end det nuværende ved "Vagten".

- Bygning 141: Nedrives, så der skabes åben sammenhængende forbindelse til Ansgar anlæg.

Der anlægges en stor lavvandet spejlsø til sejlads med modelskibe om sommeren og skøjteløb om vinteren.

- Trafikken til det nye boligområde bør løses ved indkørsel fra Heden langs kirkegården (Evt. ved mageskifte om dele af kirkegårdens oplagsplads), så der ikke skabes yderligere trafikproblemer på Sdr. Boulevard, som i forvejen er en meget farlig vej for skolebørn.

- På det område, der frilægges, når Sommerkasernens utidsvarende bygninger fjernes, foreslås istedet opført nye

boligblokke i 2½ - 3½ etage. Byggefeltet kunne ligge tæt op mod kirkegården og strække sig fra Heden til den nuværende mandskabsbygning.

- En del af sportspladsen udlægges til parkeringsområde.
- Garnisonens særpræg skal understreges ved bevaring af militære mindesmærker, herunder indgangspartiet ved Vagten (101, 102), løverne ved flagstangen, mindeplader i Vinterkasernens (109) gavl o.s.v. samt ved indretning af et museum til belysning af Odenses militære historie. En af de nuværende træbarakker på området, kunne egne sig til museumsformål. Barakken kunne flyttes hen i nærheden af Dannevirkebygningen, hvor der også kunne indrettes musiktribune og anlægges plads til f.eks. udendørs servering.

Almene betragtninger

En langsigtet løsning til gavn for en central udvidelse af byens "rum" med bevaring af kulturhistoriske værdier er væsentlig og må sikres, således at området ikke går i forfald.

Det er afspærret område, hvor militærets fraflytning sker gradvis. Det betyder, at området kan frigives nogenlunde, hvor det gavner et planlagt byggeri.

Det må frem for alt sikres, at det ikke bliver tilfældig udnyttelse til formål, hvor man pludselig savner lokaler. Så er faren for permanent slum til stede.

Kort og godt: En langsigtet plan og fremfor alt, ingen Hovsa-løsninger

Kasernearealets fremtidige betydning som byrum

- Et centralt beliggende område med plads til karakterfulde boliger til fastboende og gæster

- Et rekreativt område med spadserestier og plads til fritidsaktiviteter såsom petanque-spil, legeplads, aktiviteter omkring et vand-spejl.

- Et serveringssted (evt. med mulighed for at medbringe madkurven i lighed med Peter Lieps Hus i Dyrehaven) med musiktribune, hvor bl.a. regimentsmusikken skal kunne opleves.

- Et aktivitetssted med mulighed for at imødekomme mange Odenseborgeres behov for væresteder i form af værkstedsmuligheder til f.eks. kunstere, musikere, teaterfolk og klubaktiviteter.

- En turistattraktion i form af et "garnisonsmuseum" med præsentation af Odenses militærhistorie.

- En samhørighed med den grønne ådal og Munke Mose, Kirkegården, Zoologisk have, Fruens Bøge, Den fynske Landsby og de grønne områder ved Dyrskuepladsen.

Det er BYENs enestående mulighed for at sikre både et åndehul og et smukt parkområde med gode boliger i bevaringsværdige omgivelser !

Byforeningen for Odense anbefaler, at der tages en beslutning til gavn for Odense BY.

Den bør tages nu - med bygningskulturen for øje !!!

Med venlig hilsen
Byforeningen for Odense
Bestyrelsen

NB: Spørgsmål vedr. kontingenter og adresseændringer samt ind- og udmeldelse bedes rettet til kassereren

Berit M Rasmussen,
Hybenhaven 138, 5240 Odense NO,
ell. tlf. 66 10 14 18 helst kl. 18-19.
Girokonto nr. 555 - 4985

BYFORENINGEN FOR ODENSE

Langelinie 179, 5230 Odense M.

Formand & ansv. redaktør

Poul Karndal Jensen

Langelinie 179, 5230 Odense M.

TEF.: 66 14 27 72. Fax 66 14 27 92

Næstformand & sekretær

Inge Steemann

Chr. Richardsvej 43, 5230 Odense M.

TEF.: 66 14 37 56

Kasserer

Berit M. Rasmussen

Hybenhaven 138, 5240 Odense NO.

TEF.: 66 10 14 18

Liss Steemann Hansen

Fengersvej 17, 5230 Odense M.

TEF.: 66 13 44 85

Hanne Slumstrup

Gartnerhaven 2, 5000 Odense C.

TEF.: 65 91 78 98

Svend Glibre

Chr. Lunds Allé 32, Dyrup

5250 Odense SV. TEF.: 66 17 17 76

Kristian Isager

Kronprinsensgade 32, 5000 Odense C.

TEF.: 66 11 92 26

Suppleanter:

Inga Maria Engström

Albani Torv 5 B, 5000 Odense C.

TEF.: 66 11 64 60

Villy Knudsen

Thorkildsgade 47, 5000 Odense C.

TEF.: 66 17 92 06

Torben Kortegård

Christiansgade 90, 5000 Odense C.

TEF.: 66 12 02 87

Kære Byforeningsmedlemmer,

Hermed Godt Nytår !

Tak for det svundne, hvor byen er begyndt at oppe sig.

**Overgade er blevet en gade i stil med sin tid.
Det projekt tjener Odense kommune til ære !
- og folk færdes her med glæde i stort tal.**

Det er ikke mindst for Byforeningen en stor glæde, for det er næsten det forslag foreningen i 1986 beskrev i sin publikation "ODENSE - træd varsomt" i afsnittet "Overgade fortjener en kærlig hånd".

Benediktsgade / plads tegner også godt.

Kunne vi så ikke få taget hul på en løsning af de store gadeproblemer ??

En forbindelse over / under Odense Kanal trænger sig på, for det er den ventil, som kan tage trykket af trafikken i bymidten

- og, ikke mindst Thomas B. Thrigesgade.

Hvorfor sætter Odense kommune ikke penge på budgettet til det. Om ikke andet, så for at vise sin gode vilje overfor amtets politikere !

Vel mødt igen.

**På bestyrelsens vegne
Poul Karndal**